




«Рассмотрено» Руководитель МО  (Шакирова Г. К.) Протокол № <u>1</u> от « <u>27</u> » <u>08</u> 2020	«Согласовано» Заместитель директора по УВР МБОУ Кичкетанской СОШ  (Зиннатуллина Э. Х.) « <u>28</u> » <u>08</u> 2020г.	«Утверждено» Директор МБОУ Кичкетанской СОШ  (Зиннатова Н. М.) Приказ № <u>71</u> от « <u>28</u> » <u>08</u> 2020 г.
---	--	---

МУНИЦИПАЛЬНОЕ БЮДЖЕТНОЕ
ОБЩЕОБРАЗОВАТЕЛЬНОЕ УЧРЕЖДЕНИЕ
КИЧКЕТАНСКАЯ СРЕДНЯЯ ОБЩЕОБРАЗОВАТЕЛЬНАЯ ШКОЛА
АГРЫЗСКОГО МУНИЦИПАЛЬНОГО РАЙОНА
РЕСПУБЛИКИ ТАТАРСТАН

Рабочая программа
по учебному предмету
География для 10-11 классов

Разработала учитель географии высшей квалификационной категории
Зиннатуллина Э. Х.

Принято на заседании
педагогического совета
протокол №1 от 28.08.2020г

Кичкетан, 2020 год

Планируемые результаты.

Личностные, метапредметные и предметные результаты освоения.

Личностным результатом обучения географии в средней школе является формирование всесторонне образованной, инициативной и успешной личности, обладающей системой современных мировоззренческих взглядов, ценностных ориентаций, идейно-нравственных, культурных и этических принципов и норм поведения.

Важнейшие **личностные результаты** обучения географии:

1) ценностные ориентации выпускников школы, отражающие их индивидуально-личностные позиции:

- осознание себя как члена общества на глобальном, региональном и локальном уровнях (житель планеты Земля, гражданин Российской Федерации, житель конкретного региона);

- осознание целостности природы, населения и хозяйства Земли, материков, их крупных районов и стран;

- представление о России как субъекте мирового географического пространства, ее месте и роли в современном мире;

- осознание единства географического пространства России как единой среды обитания всех населяющих ее народов, определяющей общность их исторических судеб;

- осознание значимости и общности глобальных проблем человечества;

2) гармонично развитые социальные чувства и качества:

- эмоционально-ценностное отношение к окружающей среде, необходимости ее сохранения и рационального использования;

- патриотизм, любовь к своей местности, своему региону, своей стране;

- уважение к истории, культуре, национальным особенностям, традициям и образу жизни других народов, толерантность;

3) образовательные результаты — овладение на уровне общего образования законченной системой географических знаний и умений, навыками их применения в различных жизненных ситуациях.

Метапредметные результаты освоения выпускниками средней школы программы по географии заключаются в формировании и развитии посредством географического знания:

- познавательных интересов, интеллектуальных и творческих способностей учащихся;

- гуманистических и демократических ценностных ориентаций, готовности следовать этическим нормам поведения в повседневной жизни и производственной деятельности;

- способности к самостоятельному приобретению новых знаний и практических умений, умения управлять своей познавательной деятельностью;

- готовности к осознанному выбору дальнейшей профессиональной траектории в соответствии с собственными интересами и возможностями.

Кроме того, к метапредметным результатам относятся универсальные способы деятельности, формируемые в том числе и в школьном курсе географии и применяемые как в рамках образовательного процесса, так и в реальных жизненных ситуациях:

- умения организовывать свою деятельность, определять ее цели и задачи, выбирать средства реализации цели и применять их на практике, оценивать достигнутые результаты;

- умения вести самостоятельный поиск, анализ, отбор информации, ее преобразование, сохранение, передачу и презентацию с помощью технических средств и информационных технологий;

- организация своей жизни в соответствии с общественно значимыми представлениями о здоровом образе жизни, правах и обязанностях гражданина, ценностях бытия и культуры, социального взаимодействия;

- умение оценивать с позиций социальных норм собственные поступки и поступки других людей;

-умения взаимодействовать с людьми, работать в коллективах с выполнением различных социальных ролей, представлять себя, вести дискуссию, написать письмо, заявление и т. п.;

-умения ориентироваться в окружающем мире, выбирать целевые и смысловые установки в своих действиях и поступках, принимать решения.

Предметными результатами освоения выпускниками средней школы программы по географии являются:

-владение представлениями о современной географической науке, ее участии в решении важнейших проблем человечества;

-владение географическим мышлением для определения географических аспектов природных, социально-экономических и экологических процессов и проблем;

-сформированность системы комплексных социально ориентированных географических знаний о закономерностях развития природы, размещения населения и хозяйства, о динамике и территориальных особенностях процессов, протекающих в географическом пространстве;

-владение умениями проведения наблюдений за отдельными географическими объектами, процессами и явлениями, их изменениями в результате природных и антропогенных воздействий;

-владение умениями использовать карты разного содержания для выявления закономерностей и тенденций, получения нового географического знания о природных социально-экономических и экологических процессах и явлениях;

-владение умениями географического анализа и интерпретации разнообразной информации;

-владение умениями применять географические знания для объяснения и оценки разнообразных явлений и процессов, самостоятельного оценивания уровня безопасности окружающей среды, адаптации к изменению ее условий;

-сформированность представлений и знаний об основных проблемах взаимодействия природы и общества, о природных и социально-экономических аспектах экологических проблем.

В результате изучения курса географии в средней школе **выпускник научится:**

-прогнозировать и оценивать географическую картину мира (формулировать гипотезы, предвидеть), объяснять причины изменений политической карты мира;

- различия в истории заселения, освоения и развития территорий;

-описывать одну из отраслей мирового хозяйства;

-один из районов старого или нового промышленного, сельскохозяйственного, городского, транспортного или рекреационного строительства, географическую специфику страны (по выбору);

-использовать различные источники географической информации (картографические, статистические, текстовые, видео- и фотоизображения, компьютерные базы данных) для поиска и извлечения информации, необходимой для решения учебных и практико-ориентированных задач;

-анализировать, обобщать и интерпретировать географическую информацию;

-находить и формулировать по результатам наблюдений (в том числе инструментальных) зависимости и закономерности;

-определять и сравнивать качественные и количественные показатели, характеризующие географические объекты, процессы и явления, их положение в пространстве по географическим картам разного содержания;

-выявлять в процессе работы с одним или несколькими источниками географической информации содержащуюся в них противоречивую информацию;

-составлять описания географических объектов, процессов и явлений с использованием разных источников географической информации;

-представлять в различных формах географическую информацию, необходимую для решения учебных и практико-ориентированных задач.

Выпускник получит возможность научиться:

- ориентироваться на местности при помощи топографических карт и современных навигационных приборов;
- читать космические снимки и аэрофотоснимки, планы местности и географические карты;
- строить простые планы местности;
- создавать простейшие географические карты различного содержания;
- моделировать географические объекты и явления при помощи компьютерных программ.

Содержание учебного предмета «География»

10 класс

Общая характеристика мира Введение.

Положение географии в системе наук. Традиционные и новые методы географических исследований. Географическая карта – особый источник информации о действительности. Географическая номенклатура.

Статистический метод – один из основных в географии. Этапы статистического изучения географических явлений и процессов. Виды статистических материалов. Другие способы и формы получения географической информации: экспедиции, стационарные наблюдения, камеральная обработка, опыты, моделирование. Геоинформационные системы как средство получения, обработки и представления пространственно-координированных географических данных.

Тема 1. Современная политическая карта мира

Политическая карта мира. Изменения на политической карте мира в новейшее время. Многообразие стран современного мира и их основные группы. Государственный строй, формы правления и административно-территориальное устройство стран мира. Международные организации. Роль и место России в современном мире.

Тема 2. Природа и человек в современном мире

Взаимодействие природы и человека в различные исторические эпохи. Результаты взаимодействия, изучение с позиций географии, биологии, экологии и других наук. Природная среда, расселение человечества и размещение хозяйства.

Классификация природных ресурсов и уровень обеспеченности ими различных регионов и стран. Понятие о природно-ресурсном потенциале и его экономической оценке.

Мировые ресурсы Земли. Карты мировых природных ресурсов. Обеспеченность минеральным сырьем различных стран и регионов. Территориальные сочетания полезных ископаемых. Переход от экстенсивного освоения к интенсивному: комплексное освоение полезных ископаемых.

Земельные ресурсы. Мировой земельный фонд. Деграция почв. Повышение плодородия почв, рекультивация земель.

Лесные ресурсы. География лесных ресурсов на планете Земля. Два главных лесных пояса. Обеспеченность лесными ресурсами различных стран и регионов. Деграция лесного покрова планеты, ее масштабы и последствия. Ресурсы Мирового океана. Биологические, минеральные, энергетические ресурсы. Проблемы их использования.

Рекреационные ресурсы. Основные культурно-исторические центры мира.

Изменение роли отдельных видов ресурсов на протяжении истории развития человечества. «Экологическая емкость» территорий.

Современное состояние освоения планеты. От региональных к мировым (глобальным) проблемам человечества. Экологические проблемы мира. Объекты и регионы экологических катастроф. Экологическое картирование. Проблемы мирного освоения космоса. Возможные пути решения экологических проблем.

Тема 3. География населения мира

Численность и воспроизводство населения. Типы воспроизводства населения как отражение уровня социально-экономического развития стран.

«Демографический взрыв», его причины и последствия. Теория демографического перехода. Понятие о депопуляции. Демографическая политика: ее направления, эффективность и результаты в различных странах. Состав населения. Социальный и этнический (национальный) состав населения. Формирование народностей. Крупные народы и языковые группы. Равноценность национальных культур. Историко-культурное районирование мира. Главные историко-культурные центры мира.

Религиозный состав населения мира: мировые, национальные и местные религии. География этнических и конфессиональных конфликтов в современном мире.

Возрастной и половой состав населения мира. Возрастно-половые пирамиды. Экономически активное население. Социальный состав населения.

Размещение и плотность населения. Городское и сельское население. Урбанизация как всемирный процесс. Уровень урбанизации и ее формы. Формы сельского расселения.

Типы миграций, их значение для развития стран. География миграций населения, их причины и следствия. «Утечка умов».

Понятие об уровне жизни населения. Социально-экономические условия и продолжительность жизни населения в регионах мира и странах. Демографические проблемы и проблемы национального самоопределения.

Тема 4. НТР и мировое хозяйство

Мировое хозяйство и основные этапы его развития. Состав мирового хозяйства. Международная хозяйственная специализация государств, международное географическое разделение труда.

Научно-техническая революция и размещение производительных сил. Факторы размещения производительных сил (техничко-экономические и организационно-экономические). Модели территориальной структуры хозяйства в разных типах стран.

Тема 5. География отраслей мирового хозяйства

Отраслевая и территориальная структура хозяйства мира. Карты промышленности и сельского хозяйства.

Промышленность мира (нефтегазовая, угольная, электроэнергетика, металлургия, машиностроение, химическая, легкая промышленность). География основных отраслей производственной и непроизводственной сфер, регионов различной специализации. Основные промышленные центры.

Сельское хозяйство, его роль в современном мире, главные тенденции развития, внутриотраслевая структура, межотраслевые связи. Земледелие.

«Зеленая революция». Основные районы земледелия в мире. Животноводство. Особенности географии отдельных отраслей. Соотношение земледелия и животноводства по странам.

Мировой транспорт, его роль в размещении и развитии мирового хозяйства. Виды транспорта, их географические особенности. Основные показатели развития мирового транспорта. Международные магистрали и транспортные узлы.

Мировая торговля: оборот, товарная структура, географическое распределение. Другие формы международных экономических отношений: география мировых валютно-финансовых отношений, производственные, предоставление услуг, научно-технические знания. Ведущие экспортеры основных видов продукции.

Международный туризм. Главные туристические районы мира. Международная специализация крупнейших стран и регионов мира, интеграционные отраслевые и региональные союзы. Формы международных экономических связей. Экономическая интеграция и Россия.

География 11 класс

Региональная характеристика мира Тема 6. Зарубежная Европа

Общая характеристика региона. Географическое положение. Деление на субрегионы: Западная, Восточная, Северная, Центральная и Южная Европа. Природно-ресурсный потенциал субрегионов Европы. Объекты Всемирного наследия.

Демографическая ситуация в зарубежной Европе.

Национальный и религиозный состав населения. Обострение межнациональных противоречий в ряде стран. Особенности расселения, географии городов.

Уровни и темпы урбанизации. Крупнейшие городские агломерации зарубежной Европы.

Хозяйственные различия между странами. Центральная ось развития. Главные отрасли промышленности и их география. Крупнейшие районы и центры добывающих и обрабатывающих отраслей. Основные типы сельского хозяйства: северо-, средне- и южно-европейский. Их географические и отраслевые особенности.

Международные экономические связи.

Охрана окружающей среды и экологические проблемы, экологическая политика.

Особенности европейских субрегионов.

Тема 7. Зарубежная Азия. Австралия.

Общая характеристика региона. Территория, границы, положение, состав региона. Большие различия между странами.

Природные условия, их контрастность, неравномерность распределения ресурсов. Особое значение нефти. Земельные и агроклиматические ресурсы. Население: численность и особенности воспроизводства. Сложный этнический состав.

Межнациональные конфликты и территориальные споры. Азия – родина трех мировых религий. Размещения населения и процессы урбанизации.

Уровень хозяйственного развития и международная специализация стран. Новые индустриальные страны. Нефтедобывающие страны. Интеграционные группировки стран зарубежной Азии.

Основные районы и направления сельского хозяйства. Особое значение ирригации.

Транспорт и международные экономические связи. Непроизводственная сфера.

Охрана окружающей среды и экологические проблемы, экологическая политика. Угроза обезлесения и опустынивания. Объекты Всемирного наследия.

Специфика субрегионов.

Страны Азии. Япония. Китайская Народная Республика. Республика Индия. Австралия.

Краткая историческая справка. Территория, границы, положение. Политическая карта. Государственный строй.

Тема 8. Африка

Общая характеристика региона. Территория, границы и географическое положение. Политическая карта, пограничные споры и конфликты. Особенности государственного строя.

Природные условия и ресурсы как важнейшая предпосылка экономического развития стран Африки. Хозяйственная оценка полезных ископаемых, земельных, агроклиматических и лесных ресурсов.

Население: демографический взрыв и связанные с ним проблемы. Особенности этнического и религиозного состава населения. Особенности размещения населения.

Место и роль Африки в мировом хозяйстве. Главные отрасли специализации. Преобладающее значение горно-добывающей промышленности, основные отрасли и районы размещения. Особенности сельского хозяйства. Монокультура земледелия – причина деградации земель. Транспортные проблемы Африки. Непроизводственная сфера.

Охрана окружающей среды и экологические проблемы. Заповедники и национальные парки. Объекты Всемирного наследия.

Международные экономические связи.

Южно-Африканская Республика (ЮАР) – единственная экономически развитая страна Африки. Краткая историческая справка. Основные черты ее экономико-географического

положения, государственного строя, природы, населения и хозяйства. Богатейшие природные ресурсы: алмазы, золото, каменный уголь, рудные ископаемые.

Тема 9. Северная Америка

Соединенные Штаты Америки. Краткая историческая справка. Территория, границы, положение. Государственный строй.

Численность и воспроизводство населения. Специфика этнического и религиозного состава. Роль иммиграции в формировании населения. Основные черты размещения населения. Урбанизация в США и ее особенности. Главные города, агломерации и мегалополисы. Сельское население.

Хозяйство США. Природные предпосылки для развития промышленности. Основные отрасли промышленности и их география. Промышленные пояса и главные промышленные районы. Условия для развития сельского хозяйства. География основных отраслей, сельскохозяйственные районы (пояса) и их специализация. Особенности транспортной системы. Сеть сухопутных магистралей. Морские порты. Международные экономические связи США. Загрязнение окружающей среды в США и меры по ее охране. Национальные парки и объекты Всемирного наследия.

Внутренние различия. Экономические районы:

Канада. Краткая историческая справка. Основные черты ее экономико- географического положения, государственного строя, природы, населения и хозяйства. Богатство природно-ресурсного потенциала. Большая роль добывающих отраслей и сельского хозяйства – признаки страны переселенческого капитализма. Место Канады в мировом хозяйстве. Взаимозависимость экономики Канады и США.

Тема 10. Латинская Америка

Состав и общая характеристика региона. Географическое положение. Природные условия и ресурсы.

Население: тип воспроизводства и проблемы с ним связанные. Неоднородность этнического и религиозного состава. Неравномерность в размещении населения и ее причины. Темпы и уровень урбанизация, крупнейшие городские агломерации. Ложная урбанизация.

Современный уровень и структура хозяйства. Значение и место Латинской Америки в мировом хозяйстве, главные отрасли специализации. Главенствующая роль горнодобывающей промышленности, ее главные районы и отрасли. Обрабатывающая промышленность, основные отрасли и черты ее размещения.

Особенности землевладения: латифундии и минифундии. Главные сельскохозяйственные районы и их специализация. Основные черты развития и размещения транспорта. Международные экономические связи. Охрана окружающей среды и экологические проблемы

Бразилия. Краткая историческая справка. Основные черты ее экономико- географического положения, государственного строя, природы, населения и хозяйства. Место Бразилии в экономике Латинской Америки и мировом хозяйстве. Характерные черты территориальной и отраслевой структуры хозяйства. «Промышленный треугольник».

Тема 11. Россия в современном мире.

Экономико-географическая история России. Роль России в мировом хозяйстве и ее изменение. Россия на современной политической и экономической карте мира. Отрасли международной специализации России. Международные связи России. Россия на политической карте мира, в мировом хозяйстве, системе международно-финансовых и политических отношений.. Особенности географии экономических, политических и культурных связей России со странами мира. Участие России в политических и экономических объединениях и группировках. Определение основных направлений развития внешнеэкономических связей России

Тема 12. Глобальные проблемы человечества

Истоки глобальных проблем человечества. Систематизация глобальных проблем. Глобальное моделирование. Взаимосвязи глобальных проблем: Роль географии в решении глобальных проблем человечества. Новые модели цивилизации.

Тематическое планирование 10 класс

№ п/п	Название темы раздела	Количество часов
1	Современная политическая карта мира	5
2	География мировых природных ресурсов. Загрязнение и охрана окружающей среды	4
3	География населения мира	7
4	НТР и мировое хозяйство	5
5	География отраслей мирового хозяйства	12
6	Обобщение	2
итого		35

Тематическое планирование 11 класс

№ п/п	Название темы раздела	Количество часов
1	Региональная характеристика мира	31
2	Глобальные проблемы человечества (обобщение знаний)	2
3	Итоговый контроль знаний	1
итого		34